

Sendero del Mancubo

El Mancubo es la cumbre más oriental del Parque Natural de los Montes Obarenes - San Zadornil. Por eso, y a pesar de su modesta altitud, constituye un privilegiado punto de observación sobre las llanuras de la comarca de Miranda de Ebro.

El sendero que aquí se propone, a pesar de su calificación como Sendero Local (SL) se introduce en una zona bastante desconocida y alejada de los núcleos de población, es áspera, con connotaciones montaÑeras y exige un mínimo de preparación, aunque no cuenta con dificultad técnica alguna.

Para el diseño de este itinerario se han recuperado una serie de caminos y sendas tradicionales, utilizadas por carboneros, leÑadores y ganaderos que le confieren una gran calidad senderística.

Sobresale en gran medida un paisaje cubierto por espesas matas de boj y de un modo especial, al final del recorrido, un bosque de madroño sin igual en todo el Parque Natural.

Recuerda: ¡estás en un Parque Natural!
Su conservación es cosa de todos; también tuya.
Tu colaboración garantiza su futuro.



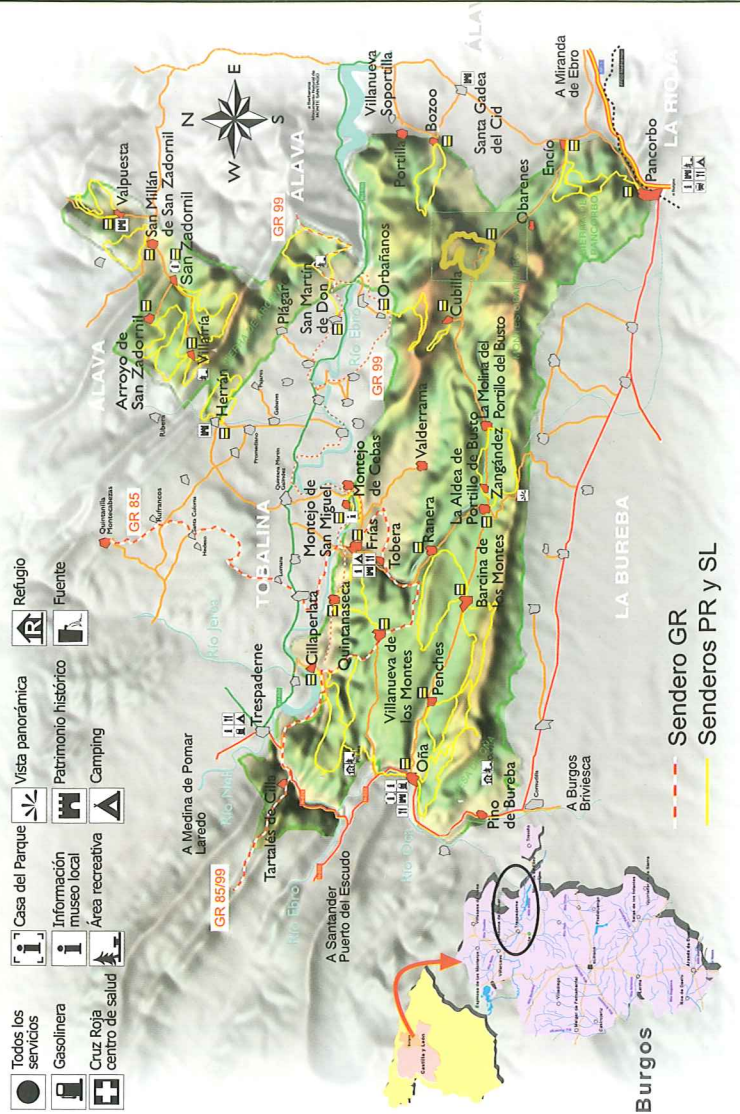
Itinerario no ciclable



Por las pistas y caminos forestales sólo pueden circular vehículos autorizados

La Junta de Castilla y León no se hace responsable de los daños o perjuicios que pudieran derivarse de la realización de estos recorridos.

Primera edición: 2.008
Edita: Junta de Castilla y León
Diseño y fotografía: SOLETA Sendas



parque natural
Montes Obarenes - San Zadornil
(Burgos)

Rutas e instalaciones de uso público

red de
Espacios Naturales
de Castilla y León

Junta de Castilla y León

RUTAS E INSTALACIONES DE USO PÚBLICO

SLC BU 91

Sendero del Mancubo



Sendero del Mancubo



5 claves para no perderse


- 1 Este sendero da comienzo en la pista que enlaza Encío con Cubilla, poco antes de la zona más quebrada del puerto, por una senda que sale hacia el suroeste.
- 2 Después de un largo trecho en el que el sendero transita por un barranco, rodeado de vegetación, alcanza la pista en la zona alta, llamada Los Llanos.
- 3 Al toparse con ella, el SL gira a la derecha. Apenas unos centenares de metros más allá, pasado un pequeño puente, vuelve a abandonar la pista por la izquierda para comenzar la subida al Mancubo propiamente dicha.
- 4 Al llegar a la cima, después de un tramo en el que la senda pierde parte de su nitidez, el SL cruza por ella y desciende hacia el portillo que se halla a sus pies, hacia el oeste.
- 5 Después de pasar junto a un abrevadero, el SL gira a la derecha y desciende hacia el punto de origen.



Camino correcto



Camino equivocado

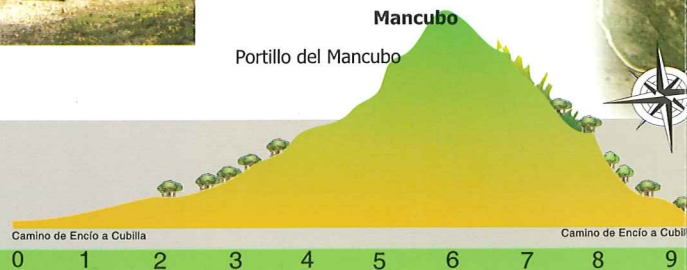


Cambio de dirección



1.150 m.
1.100 m.
1.050 m.
1.000 m.
950 m.
900 m.
850 m.
800 m.
750 m.

De nuevo la diversidad caracteriza el entorno en el que se desarrolla este pequeño recorrido a través del Parque Natural de los Montes Obarenes - San Zadornil. La encina, el quejigo y, de un modo, sobresaliente, el madroño y el boj configuran un refugio ideal para la fauna en general y el esquivo jabalí en particular.



puedes obtener el "track" de este recorrido en la web www.jcyl.es

Altura máxima: 1.186 m.
Altura mínima: 778 m.
Desnivel acumulado: 505 m.
Distancia: 9.2 Km.

Grado de dificultad: bajo

emergencias **112**